

п. Серебряный Бор

«03» сентября 2024\_ года

Поселковая администрация городского поселения «Поселок Серебряный Бор» Нерюнгринского района (Поселковая администрация Серебряный Бор) в лице Главы поселения Рогожина Дмитрия Владимировича действующего на основании Устава, именуемый в дальнейшем «Арендодатель», с одной стороны, и Акционерное общество «Дальневосточная генерирующая компания», в лице директора структурного подразделения «Нерюнгринская ГРЭС» АО «ДГК» Краснопеева Бориса Викторовича, действующего по доверенности от 20.06.2023 № 51/216, именуемое в дальнейшем «Арендатор», с другой стороны, именуемые в дальнейшем «Стороны», на основании заявления АО «ДГК» от 07.12.2023 № ДГК-1/23818, заключили настоящее соглашение о нижеследующем:

1. Внести следующие изменения в договор аренды земельного участка от 09.01.2007 № 116 (далее – Договор):

1.1. Пункт 1.1 Договора изложить в следующей редакции:

«1.1. В соответствии с распоряжением главы муниципального образования «Нерюнгринский район» № 2687-р от 31.12.2006 Арендодатель передает, а Арендатор принимает в аренду земельный участок из земель поселений под кадастровым номером 14:19:209001:430, находящийся по адресу (имеющий адресные ориентиры): Республика Саха (Якутия), Нерюнгринский район, п. Серебряный Бор, участок прилегает с северо-востока к территории строительного двора НГРЭС (неиспользуемый участок №6), общей площадью 136 802,00 кв.м в границах согласно сведениям из Единого государственного реестра недвижимости».

1.2. Пункт 4.2.1 Договора изложить в следующей редакции:

«4.2.1. При изменении кадастровой стоимости земельного участка и (или) базовой ставки арендной платы и иных случаях, влекущих изменение размера арендной платы, указанной в приложении 1 к Договору, направлять Арендатору письменное уведомление о соответствующем изменении.».

1.3. Пункт 5.1 Договора изложить в следующей редакции:

«5.1. В случае неисполнения или ненадлежащего исполнения Арендатором п. 2.3 Договора, Арендатор уплачивает неустойку в размере 1/300 ставки рефинансирования ЦБ РФ, действующей на день оплаты неустойки, от суммы арендной платы за каждый день просрочки.».

1.4. Пункт 5.2 Договора изложить в следующей редакции:

«5.2. Уплата неустойки не освобождает Арендатора от исполнений обязательств по внесению арендной платы.».

1.5. Пункт 6.4 Договора изложить в следующей редакции:

«6.4. Все дополнения и изменения к Договору, а также расторжение Договора оформляется сторонами дополнительным соглашением, подписанным уполномоченными представителями обеих Сторон, за исключением случая, предусмотренного п. 4.2.1 настоящего Договора.».

1.6. Приложение № 1 к Договору изложить в редакции согласно приложению №1 к настоящему дополнительному соглашению

2. Настоящее соглашение является неотъемлемой частью Договора.

3. Настоящее соглашение вступает в силу с момента его подписания и распространяет свое действие на правоотношения, возникшие с 19.08.2024 г.

4. Настоящее соглашение составлено в 2 (двух) идентичных экземплярах, имеющих одинаковую юридическую силу, и подлежит государственной регистрации права в органе, осуществляющем государственную регистрацию прав на недвижимое имущество и сделок с ним на территории Нерюнгринского района.

5. К настоящему дополнительному соглашению прилагается расчет и является его неотъемлемой частью.

**Подписи сторон:**

**Арендатор**  
**Акционерное общество «Дальневосточная  
генерирующая компания»**

Место нахождения: Российская Федерация,  
г. Хабаровск

Адрес: 680000, Хабаровский край,

г. Хабаровск, ул. Фрунзе, д.49

Адрес СП «Нерюнгринская ГРЭС»

(для корреспонденции):

г. Нерюнгри, пгт. Серебряный Бор,

ИНН 1434031363, КПП 997650001

ОГРН 1051401746769

**Арендодатель**  
**Поселковая администрация городского  
поселения "Поселок Серебряный Бор"**

**Нерюнгринского района**

Адрес: 678995, Саха /Якутия/ Республика,

г. Нерюнгри, Серебряный Бор, дом, № 62

Тел/факс 8(41147)7-96-35

ИНН 1434031476, КПП 143401001

Директор СП «Нерюнгринская ГРЭС»

Глава Поселковой администрации  
Серебряный Бор

Д.В. Рогожин



Б.В. Краснопеев

М.П. по доверенности от 20.06.2023  
№51/216



Расчет арендной платы:

[illegible]




Филиал публично-правовой компании "Роскадастр" по Республике Саха (Якутия)  
полное наименование органа регистрации прав  
Выписка из Единого государственного реестра недвижимости об объекте недвижимости

Сведения о характеристиках объекта недвижимости

На основании запроса от 03.10.2024, поступившего на рассмотрение 03.10.2024, сообщаем, что согласно записям Единого государственного реестра недвижимости:

Раздел 1 Лист 1

|   |  |                   |                          |
|---|--|-------------------|--------------------------|
| Земельный участок   |  |                   |                          |
| вид объекта недвижимости  |  |                   |                          |
| Лист № 1 раздела 1  | Всего листов раздела 1: 4  | Всего разделов: 8 | Всего листов выписки: 29 |
| 03.10.2024г. № КУВИ-001/2024-245107470  |  |                   |                          |
| Кадастровый номер:  | 14:19:209001:430   |                   |                          |
| Номер кадастрового квартала:  | 14:19:209001   |                   |                          |
| Дата присвоения кадастрового номера:  | 17.02.2010   |                   |                          |
| Ранее присвоенный государственный учетный номер:  | данные отсутствуют   |                   |                          |
| Адрес:  | Республика Саха (Якутия), р-н. Нерюнгринский, пгт. Серебряный Бор  |                   |                          |
| Площадь:  | 136802 +/- 262   |                   |                          |
| Кадастровая стоимость, руб.:  | 35326341.56  |                   |                          |
| Кадастровые номера расположенных в пределах земельного участка объектов недвижимости:   | 14:19:000000:4227, 14:19:102024:3839, 14:19:000000:4296, 14:19:209001:1018, 14:19:102024:1698, 14:19:000000:4735   |                   |                          |
| Кадастровые номера объектов недвижимости, из которых образован объект недвижимости:   | данные отсутствуют   |                   |                          |
| Кадастровые номера образованных объектов недвижимости:  | 14:19:209001:1039  |                   |                          |
| Категория земель:   | Земли населенных пунктов   |                   |                          |
| Виды разрешенного использования:  | земельные участки, предназначенные для размещения производственных и административных зданий, строений, сооружений промышленности, коммунального хозяйства, материально-технического, продовольственного снабжения, сбыта и заготовок и.т.д. |                   |                          |
| Сведения о кадастровом инженеру:  | Русаков Денис Михайлович, № 2470, в Ассоциация "Гильдия кадастровых инженеров", СНИЛС 11233798539, договор на выполнение кадастровых работ от 23.07.2024 № 23/07-2024-2, дата завершения кадастровых работ: 12.08.2024                       |                   |                          |
| Сведения о лесах, водных объектах и об иных природных объектах, расположенных в пределах земельного участка:  | данные отсутствуют   |                   |                          |
| Сведения о том, что земельный участок полностью расположен в границах зоны с особыми условиями использования территории, территории объекта культурного наследия, публичного сервитута: | данные отсутствуют   |                   |                          |

|                               |   |                   |
|-------------------------------|---|-------------------|
| полное наименование должности | <br>ДОКУМЕНТ ПОДПИСАН<br>ЭЛЕКТРОННОЙ ПОДПИСЬЮ<br>Сертификат: 009F0BDC181A023B64597F1E2579BEFB50<br>Владелец: ФЕДЕРАЛЬНАЯ СЛУЖБА ГОСУДАРСТВЕННОЙ<br>РЕГИСТРАЦИИ, КАДАСТРА И КАРТОГРАФИИ<br>Действителен: с 02.08.2024 по 26.10.2025 | инициалы, фамилия |
|                               |   |                   |
|                               |   |                   |
|                               |   |                   |

|   |                           |                    |                          |
|---|---------------------------|--------------------|--------------------------|
| Земельный участок   |                           |                    |                          |
| вид объекта недвижимости  |                           |                    |                          |
| Лист № 2 раздела 1  | Всего листов раздела 1: 4 | Всего разделов: 8  | Всего листов выписки: 29 |
| 03.10.2024г. № КУВИ-001/2024-245107470  |                           |                    |                          |
| Кадастровый номер:  |                           | 14:19:209001:430   |                          |
| Сведения о том, что земельный участок расположен в границах особой экономической зоны, территории опережающего развития, зоны территориального развития в Российской Федерации, игровой зоны:   |                           | данные отсутствуют |                          |
| Сведения о том, что земельный участок расположен в границах особо охраняемой природной территории, Байкальской природной территории и ее экологических зон, лесопарковом зеленом поясе, охотничьего угодья, лесничества:  |                           | данные отсутствуют |                          |
| Сведения о расположении земельного участка и (или) расположенного на нем объекта недвижимости в границах территории, в отношении которой принято решение о резервировании земель для государственных или муниципальных нужд:  |                           | данные отсутствуют |                          |
| Сведения о результатах проведения государственного земельного надзора:  |                           | данные отсутствуют |                          |
| Сведения о расположении земельного участка в границах территории, в отношении которой утвержден проект межевания территории:  |                           | данные отсутствуют |                          |
| Условный номер земельного участка:  |                           | данные отсутствуют |                          |
| Сведения о принятии акта и (или) заключении договора, предусматривающих предоставление в соответствии с земельным законодательством исполнительным органом государственным органом власти или органом местного самоуправления, находящегося в государственной или муниципальной собственности земельного участка для строительства наемного дома социального использования или наемного дома коммерческого использования: |                           | данные отсутствуют |                          |
| Сведения о том, что земельный участок или земельные участки образованы на основании решения об изъятии земельного участка и (или) расположенного на нем объекта недвижимости для государственных или муниципальных нужд:  |                           | данные отсутствуют |                          |
| Сведения о том, что земельный участок образован из земель или земельного участка, государственная собственность на которые не разграничена:   |                           | данные отсутствуют |                          |



ДОКУМЕНТ ПОДПИСАН  
ЭЛЕКТРОННОЙ ПОДПИСЬЮ

Сертификат: 009F0BDC181A023B64597F1E2579BEFB50

Владелец: ФЕДЕРАЛЬНАЯ СЛУЖБА ГОСУДАРСТВЕННОЙ  
РЕГИСТРАЦИИ, КАДАСТРА И КАРТОГРАФИИ  
Действителен: с 02.08.2024 по 26.10.2025

полное наименование должности

инициалы, фамилия

|   |                           |   |                          |
|---|---------------------------|---|--------------------------|
| Земельный участок   |                           |   |                          |
| вид объекта недвижимости  |                           |   |                          |
| Лист № 3 раздела 1  | Всего листов раздела 1: 4 | Всего разделов: 8   | Всего листов выписки: 29 |
| 03.10.2024г. № КУВИ-001/2024-245107470  |                           |   |                          |
| Кадастровый номер:  |                           | 14:19:209001:430  |                          |
| Сведения о наличии земельного спора о местоположении границ земельных участков: |                           | данные отсутствуют  |                          |
| Статус записи об объекте недвижимости:  |                           | Сведения об объекте недвижимости имеют статус "актуальные"  |                          |
| Особые отметки:   |                           | Сведения об ограничениях права на объект недвижимости, обременениях данного объекта, не зарегистрированных в реестре прав, ограничений прав и обременений недвижимого имущества: вид ограничения (обременения): ограничения прав на земельный участок, предусмотренные статьей 56 Земельного кодекса Российской Федерации; срок действия: с 21.12.2018; реквизиты документа-основания: письмо от 11.12.2018 № 01-22/2134; карта (План) ZoneToGKN_EAA564E7-5D19-4331-9CD3-2AF1F8A265FB от 30.07.2018; паспорт гражданина Российской Федерации от 11.11.1111 № 111111. вид ограничения (обременения): ограничения прав на земельный участок, предусмотренные статьей 56 Земельного кодекса Российской Федерации; срок действия: с 17.10.2019; реквизиты документа-основания: письмо от 02.10.2019 № 73/5630; карта (план) от 15.10.2019; постановления Правительства РФ от 24.02.2009г. №160 "О порядке установления охранных зон объектов электросетевого хозяйства и особых условий использования земельных участков, расположенных в границах таких зон" от 24.02.2009 № 160. вид ограничения (обременения): ограничения прав на земельный участок, предусмотренные статьей 56 Земельного кодекса Российской Федерации; срок действия: с 17.10.2019; реквизиты документа-основания: письмо от 02.10.2019 № 73/5630; карта (план) от 15.10.2019; постановления Правительства РФ от 24.02.2009г. №160 "О порядке установления охранных зон объектов электросетевого хозяйства и особых условий использования земельных участков, расположенных в границах таких зон" от 24.02.2009 № 160. вид ограничения (обременения): ограничения прав на земельный участок, предусмотренные статьей 56 Земельного кодекса Российской Федерации; срок действия: с 27.12.2021; реквизиты документа-основания: письмо от Управления Роспотребнадзора по РС (Я) от 06.12.2001 № 14-00-05/39-8759-2021; решение об установлении санитарно-защитной зоны для производственной площадки Нерюнгринской ГРЭС СП "Нерюнгринская ГРЭС" АО "ДГК" по адресу: Республика Саха (Якутия), пгт. Серебряный бор от 29.09.2021 № 250-РСЗЗ выдан: Федеральная служба по надзору в сфере защиты прав потребителей и благополучия человека; документ, содержащий сведения о границах, зонах, территориях, в том числе текстовое и графическое описание местоположения их границ с перечнем координат характерных точек, подготовленный в форме электронного документа от 06.12.2021. Граница земельного участка пересекает границы |                          |



ДОКУМЕНТ ПОДПИСАН  
ЭЛЕКТРОННОЙ ПОДПИСЬЮ


Сертификат: 009F0BDC181A023B64597F1E2579BEFB50

Владелец: ФЕДЕРАЛЬНАЯ СЛУЖБА ГОСУДАРСТВЕННОЙ  
РЕГИСТРАЦИИ, КАДАСТРА И КАРТОГРАФИИ  
Действителен: с 02.08.2024 по 26.10.2025

полное наименование должности


инициалы, фамилия

|  |                           |  |                          |
|--|---------------------------|--|--------------------------|
| Земельный участок                      |                           |  |                          |
| вид объекта недвижимости               |                           |  |                          |
| Лист № 4 раздела 1                     | Всего листов раздела 1: 4 | Всего разделов: 8  | Всего листов выписки: 29 |
| 03.10.2024г. № КУВИ-001/2024-245107470 |                           |  |                          |
| Кадастровый номер:                     |                           | 14:19:209001:430   |                          |
|  |                           | земельных участков (земельного участка) с кадастровыми номерами (кадастровым номером)<br>14:19:209001:1039.  |                          |
| Получатель выписки:                    |                           | Ощепкова Кристина Олеговна, действующий(ая) на основании документа "" от имени заявителя<br>АКЦИОНЕРНОЕ ОБЩЕСТВО "ДАЛЬНЕВОСТОЧНАЯ ГЕНЕРИРУЮЩАЯ КОМПАНИЯ", 1434031363 |                          |

|                               |   |   |                   |
|-------------------------------|---|---|-------------------|
| полное наименование должности |    | ДОКУМЕНТ ПОДПИСАН<br>ЭЛЕКТРОННОЙ ПОДПИСЬЮ | инициалы, фамилия |
|                               | Сертификат: 009F0BDC181A023B64597F1E2579BEFB50  |   |                   |
|                               | Владелец: ФЕДЕРАЛЬНАЯ СЛУЖБА ГОСУДАРСТВЕННОЙ<br>РЕГИСТРАЦИИ, КАДАСТРА И КАРТОГРАФИИ<br>Действителен: с 02.08.2024 по 26.10.2025 |   |                   |


Выписка из Единого государственного реестра недвижимости об объекте недвижимости  
Сведения о зарегистрированных правах

|  |   |  |                                      |
|--|---|--|--------------------------------------|
| Земельный участок                      |   |  |                                      |
| вид объекта недвижимости               |   |  |                                      |
| Лист № 1 раздела 2                     |   | Всего листов раздела 2: 3  | Всего разделов: 8                    |
| Всего листов выписки: 29               |   |  |                                      |
| 03.10.2024г. № КУВИ-001/2024-245107470 |   |  |                                      |
| Кадастровый номер:                     |   | 14:19:209001:430   |                                      |
| 1                                      | Правообладатель (правообладатели):  | 1.1  | данные о правообладателе отсутствуют |
|  | Сведения о возможности предоставления третьим лицам персональных данных физического лица:   | 1.1.1  | данные отсутствуют                   |
| 2                                      | Вид, номер, дата и время государственной регистрации права:   | 2.1  | не зарегистрировано                  |
| 3                                      | Сведения об осуществлении государственной регистрации сделки, права без необходимого в силу закона согласия третьего лица, органа:                    | 3.1  | данные отсутствуют                   |
| 4                                      | Ограничение прав и обременение объекта недвижимости:  |  |                                      |
|  | 4.1 вид:  | Аренда   |                                      |
|  | дата государственной регистрации:   | 31.05.2010 00:00:00  |                                      |
|  | номер государственной регистрации:  | 14-14-08/004/2007-279  |                                      |
|  | срок, на который установлены ограничение прав и обременение объекта недвижимости:   | Срок действия с 01.01.2007 по 31.12.2055 с 01.01.2007 по 31.12.2055  |                                      |
|  | лицо, в пользу которого установлены ограничение прав и обременение объекта недвижимости:  | Открытое акционерное общество "Дальневосточная генерирующая компания", ИНН: 1434031363, ОГРН: 1051401746769  |                                      |
|  | сведения о возможности предоставления третьим лицам персональных данных физического лица  | данные отсутствуют   |                                      |
|  | основание государственной регистрации:  | Договор аренды земельного участка, № 116, выдан 09.01.2007, дата государственной регистрации: 01.03.2007, номер государственной регистрации: 14-14-08/004/2007-279<br><br>Дополнительное соглашение к договору аренды земельного участка от 09.01.2007г. №116, № 1, выдан 03.09.2024 |                                      |
|  | сведения об осуществлении государственной регистрации сделки, права, ограничения права без необходимого в силу закона согласия третьего лица, органа: | данные отсутствуют   |                                      |
|  | сведения об управляющем залогом и о договоре управления залогом, если такой договор заключен для управления ипотекой:                                 | данные отсутствуют   |                                      |


|                               |  |                      |                   |  |
|-------------------------------|--|----------------------|-------------------|--|
| полное наименование должности |   | ДОКУМЕНТ ПОДПИСАН    | инициалы, фамилия |  |
|                               |  | ЭЛЕКТРОННОЙ ПОДПИСЬЮ |                   |  |
|                               | Сертификат: 009F0BDC181A023B64597F1E2579BEFB50   |                      |                   |  |
|                               | Владелец: ФЕДЕРАЛЬНАЯ СЛУЖБА ГОСУДАРСТВЕННОЙ РЕГИСТРАЦИИ, КАДАСТРА И КАРТОГРАФИИ<br>Действителен: с 02.08.2024 по 26.10.2025 |                      |                   |  |



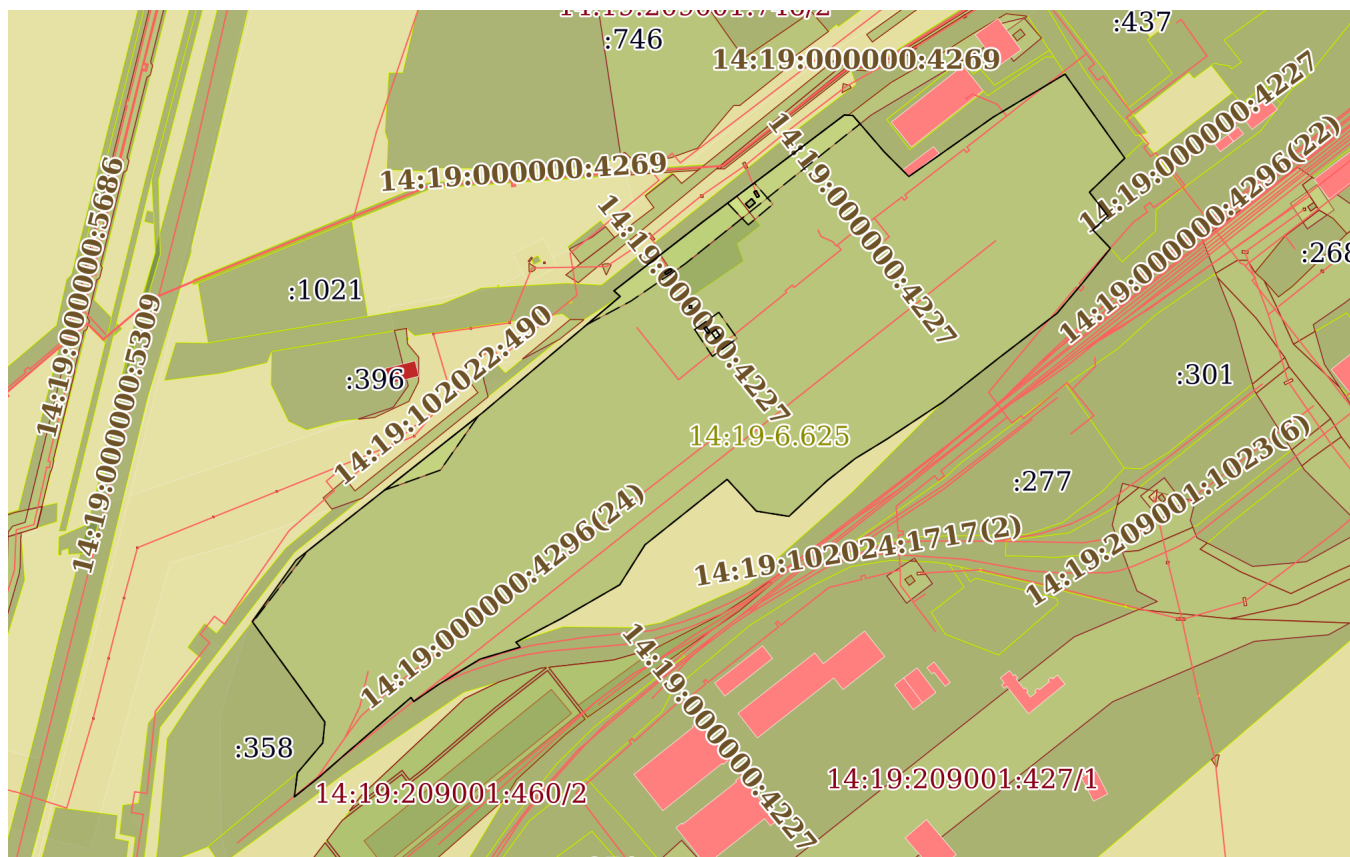
|  |  |  |                     |
|--|--|--|---------------------|
| Земельный участок                      |  |  |                     |
| вид объекта недвижимости               |  |  |                     |
| Лист № 2 раздела 2                     |  | Всего листов раздела 2: 3  | Всего разделов: 8   |
|  |  | Всего листов выписки: 29   |                     |
| 03.10.2024г. № КУВИ-001/2024-245107470 |  |  |                     |
| Кадастровый номер:                     |  | 14:19:209001:430   |                     |
|  |  | сведения о депозитарии, который осуществляет хранение обездвиженной документарной закладной или электронной закладной: |                     |
|  |  | ведения о внесении изменений или дополнений в регистрационную запись об ипотеке:                                       |                     |
| 5                                      | Договоры участия в долевом строительстве:  |  | не зарегистрировано |
| 6                                      | Заявленные в судебном порядке права требования:  |  | данные отсутствуют  |
| 7                                      | Сведения о возможности предоставления третьим лицам персональных данных физического лица   |  | данные отсутствуют  |
| 8                                      | Сведения о возражении в отношении зарегистрированного права:   |  | данные отсутствуют  |
| 9                                      | Сведения о наличии решения об изъятии объекта недвижимости для государственных и муниципальных нужд:   |  | данные отсутствуют  |
| 10                                     | Сведения о невозможности государственной регистрации без личного участия правообладателя или его законного представителя:  |  | данные отсутствуют  |
| 11                                     | Правопритязания и сведения о наличии поступивших, но не рассмотренных заявлений о проведении государственной регистрации права (перехода, прекращения права), ограничения права или обременения объекта недвижимости, сделки в отношении объекта недвижимости: |  | отсутствуют         |

|                               |  |   |                   |  |  |
|-------------------------------|--|---|-------------------|--|--|
|                               |  | <br>ДОКУМЕНТ ПОДПИСАН<br>ЭЛЕКТРОННОЙ ПОДПИСЬЮ<br>Сертификат: 009F0BDC181A023B64597F1E2579BEFB50<br>Владелец: ФЕДЕРАЛЬНАЯ СЛУЖБА ГОСУДАРСТВЕННОЙ<br>РЕГИСТРАЦИИ, КАДАСТРА И КАРТОГРАФИИ<br>Действителен: с 02.08.2024 по 26.10.2025 |                   |  |  |
| полное наименование должности |  |   | инициалы, фамилия |  |  |
|                               |  |   |                   |  |  |


|  |  |                    |                          |
|--|--|--------------------|--------------------------|
| Земельный участок                      |  |                    |                          |
| вид объекта недвижимости               |  |                    |                          |
| Лист № 3 раздела 2                     | Всего листов раздела 2: 3  | Всего разделов: 8  | Всего листов выписки: 29 |
| 03.10.2024г. № КУВИ-001/2024-245107470 |  |                    |                          |
| Кадастровый номер:                     |  | 14:19:209001:430   |                          |
| 11                                     | Сведения о невозможности государственной регистрации перехода, прекращения, ограничения права на земельный участок из земель сельскохозяйственного назначения: | данные отсутствуют |                          |

|                               |  |                   |
|-------------------------------|--|-------------------|
| полное наименование должности | <div><p>ДОКУМЕНТ ПОДПИСАН<br/>ЭЛЕКТРОННОЙ ПОДПИСЬЮ</p><p>Сертификат: 009F0BDC181A023B64597F1E2579BEFB50</p><p>Владелец: ФЕДЕРАЛЬНАЯ СЛУЖБА ГОСУДАРСТВЕННОЙ<br/>РЕГИСТРАЦИИ, КАДАСТРА И КАРТОГРАФИИ</p><p>Действителен: с 02.08.2024 по 26.10.2025</p></div> | инициалы, фамилия |
|                               |  |                   |
|                               |  |                   |

|   |
|---|
| План (чертеж, схема) земельного участка |
|---|



**Условные обозначения:**




инициалы, фамилия

Выписка из Единого государственного реестра недвижимости об объекте недвижимости  
Описание местоположения земельного участка

|  |  |                             |                   |
|--|--|-----------------------------|-------------------|
| Земельный участок                      |  |                             |                   |
| вид объекта недвижимости               |  |                             |                   |
| Лист № 1 раздела 3.1                   |  | Всего листов раздела 3.1: 3 | Всего разделов: 8 |
| Всего листов выписки: 29               |  |                             |                   |
| 03.10.2024г. № КУВИ-001/2024-245107470 |  |                             |                   |
| Кадастровый номер:                     |  | 14:19:209001:430            |                   |

| Описание местоположения границ земельного участка |             |           |                   |                              |                                   |                                     |   |
|---|-------------|-----------|-------------------|------------------------------|-----------------------------------|-------------------------------------|---|
| № п/п   | Номер точки |           | Дирекционный угол | Горизонтальное проложение, м | Описание закрепления на местности | Кадастровые номера смежных участков | Сведения об адресах правообладателей смежных земельных участков |
|   | начальн ая  | конечн ая |                   |                              |                                   |                                     |   |
| 1   | 2           | 3         | 4                 | 5                            | 6                                 | 7                                   | 8   |
| 1   | 1.1.1       | 1.1.2     | 40°15.1´          | 31.52                        | данные отсутствуют                | 14:19:209001:358                    | данные отсутствуют  |
| 2   | 1.1.2       | 1.1.3     | 5°50.5´           | 16.9                         | данные отсутствуют                | 14:19:209001:358                    | данные отсутствуют  |
| 3   | 1.1.3       | 1.1.4     | 324°21.1´         | 36.94                        | данные отсутствуют                | 14:19:209001:358                    | данные отсутствуют  |
| 4   | 1.1.4       | 1.1.5     | 324°1.6´          | 62.92                        | данные отсутствуют                | 14:19:209001:358                    | данные отсутствуют  |
| 5   | 1.1.5       | 1.1.6     | 35°34.8´          | 60.79                        | данные отсутствуют                | данные отсутствуют                  | данные отсутствуют  |
| 6   | 1.1.6       | 1.1.7     | 51°40.1´          | 191.24                       | данные отсутствуют                | данные отсутствуют                  | данные отсутствуют  |
| 7   | 1.1.7       | 1.1.8     | 49°48.1´          | 144.8                        | данные отсутствуют                | данные отсутствуют                  | данные отсутствуют  |
| 8   | 1.1.8       | 1.1.9     | 311°51.2´         | 6.7                          | данные отсутствуют                | 14:19:209001:688                    | данные отсутствуют  |
| 9   | 1.1.9       | 1.1.10    | 52°7.6´           | 89.93                        | данные отсутствуют                | 14:19:209001:688                    | данные отсутствуют  |
| 10  | 1.1.10      | 1.1.11    | 52°58.3´          | 76.48                        | данные отсутствуют                | 14:19:209001:688                    | данные отсутствуют  |
| 11  | 1.1.11      | 1.1.12    | 52°54.7´          | 66.68                        | данные отсутствуют                | 14:19:209001:688                    | данные отсутствуют  |
| 12  | 1.1.12      | 1.1.13    | 93°40.1´          | 3.13                         | данные отсутствуют                | 14:19:209001:688                    | данные отсутствуют  |
| 13  | 1.1.13      | 1.1.14    | 93°39.7´          | 3.76                         | данные отсутствуют                | 14:19:209001:293                    | адрес отсутствует   |
| 14  | 1.1.14      | 1.1.15    | 139°14.6´         | 38.71                        | данные отсутствуют                | 14:19:209001:293                    | адрес отсутствует   |
| 15  | 1.1.15      | 1.1.16    | 135°3.5´          | 27.94                        | данные отсутствуют                | 14:19:209001:293                    | адрес отсутствует   |
| 16  | 1.1.16      | 1.1.17    | 54°50.0´          | 82.92                        | данные отсутствуют                | 14:19:209001:293                    | адрес отсутствует   |
| 17  | 1.1.17      | 1.1.18    | 59°2.9´           | 67.41                        | данные отсутствуют                | 14:19:209001:293                    | адрес отсутствует   |
| 18  | 1.1.18      | 1.1.19    | 144°35.9´         | 83                           | данные отсутствуют                | 14:19:209001:688                    | данные отсутствуют  |
| 19  | 1.1.19      | 1.1.20    | 226°6.5´          | 39.48                        | данные отсутствуют                | 14:19:209001:303                    | данные отсутствуют  |
| 20  | 1.1.20      | 1.1.21    | 142°12.7´         | 24.22                        | данные отсутствуют                | 14:19:209001:303                    | данные отсутствуют  |
| 21  | 1.1.21      | 1.1.22    | 227°8.7´          | 16.44                        | данные отсутствуют                | 14:19:209001:303                    | данные отсутствуют  |
| 22  | 1.1.22      | 1.1.23    | 136°31.4´         | 20.48                        | данные отсутствуют                | 14:19:209001:303                    | данные отсутствуют  |

|                               |   |                   |
|-------------------------------|---|-------------------|
| полное наименование должности | <br>ДОКУМЕНТ ПОДПИСАН<br>ЭЛЕКТРОННОЙ ПОДПИСЬЮ<br>Сертификат: 009F0BDC181A023B64597F1E2579BEFB50<br>Владелец: ФЕДЕРАЛЬНАЯ СЛУЖБА ГОСУДАРСТВЕННОЙ<br>РЕГИСТРАЦИИ, КАДАСТРА И КАРТОГРАФИИ<br>Действителен: с 02.08.2024 по 26.10.2025 | инициалы, фамилия |
|                               |   |                   |
|                               |   |                   |
|                               |   |                   |

|                          |  |  |  |
|--------------------------|--|--|--|
| Земельный участок        |  |  |  |
| вид объекта недвижимости |  |  |  |

|                      |                             |                   |                          |
|----------------------|-----------------------------|-------------------|--------------------------|
| Лист № 2 раздела 3.1 | Всего листов раздела 3.1: 3 | Всего разделов: 8 | Всего листов выписки: 29 |
|----------------------|-----------------------------|-------------------|--------------------------|

03.10.2024г. № КУВИ-001/2024-245107470

Кадастровый номер: 14:19:209001:430

| 1  | 2      | 3      | 4         | 5     | 6                  | 7                  | 8                  |
|----|--------|--------|-----------|-------|--------------------|--------------------|--------------------|
| 23 | 1.1.23 | 1.1.24 | 218°51.8' | 34.66 | данные отсутствуют | 14:19:209001:426   | данные отсутствуют |
| 24 | 1.1.24 | 1.1.25 | 220°2.3'  | 33.03 | данные отсутствуют | 14:19:209001:426   | данные отсутствуют |
| 25 | 1.1.25 | 1.1.26 | 232°29.3' | 58.27 | данные отсутствуют | 14:19:209001:426   | данные отсутствуют |
| 26 | 1.1.26 | 1.1.27 | 231°47.2' | 58.21 | данные отсутствуют | 14:19:209001:426   | данные отсутствуют |
| 27 | 1.1.27 | 1.1.28 | 236°27.8' | 53.76 | данные отсутствуют | данные отсутствуют | данные отсутствуют |
| 28 | 1.1.28 | 1.1.29 | 238°31.1' | 29.8  | данные отсутствуют | данные отсутствуют | данные отсутствуют |
| 29 | 1.1.29 | 1.1.30 | 231°41.2' | 28.91 | данные отсутствуют | данные отсутствуют | данные отсутствуют |
| 30 | 1.1.30 | 1.1.31 | 227°0.4'  | 42    | данные отсутствуют | данные отсутствуют | данные отсутствуют |
| 31 | 1.1.31 | 1.1.32 | 279°5.1'  | 26.47 | данные отсутствуют | данные отсутствуют | данные отсутствуют |
| 32 | 1.1.32 | 1.1.33 | 317°22.0' | 34.77 | данные отсутствуют | данные отсутствуют | данные отсутствуют |
| 33 | 1.1.33 | 1.1.34 | 231°26.8' | 84.38 | данные отсутствуют | данные отсутствуют | данные отсутствуют |
| 34 | 1.1.34 | 1.1.35 | 212°15.0' | 38.06 | данные отсутствуют | данные отсутствуют | данные отсутствуют |
| 35 | 1.1.35 | 1.1.36 | 239°58.0' | 54.49 | данные отсутствуют | данные отсутствуют | данные отсутствуют |
| 36 | 1.1.36 | 1.1.37 | 242°26.5' | 40.98 | данные отсутствуют | данные отсутствуют | данные отсутствуют |
| 37 | 1.1.37 | 1.1.38 | 139°44.6' | 5.22  | данные отсутствуют | 14:19:209001:426   | данные отсутствуют |
| 38 | 1.1.38 | 1.1.39 | 253°24.1' | 33.75 | данные отсутствуют | 14:19:209001:426   | данные отсутствуют |
| 39 | 1.1.39 | 1.1.40 | 238°30.1' | 38.59 | данные отсутствуют | 14:19:209001:426   | данные отсутствуют |
| 40 | 1.1.40 | 1.1.41 | 235°36.4' | 24.62 | данные отсутствуют | 14:19:209001:426   | данные отсутствуют |
| 41 | 1.1.41 | 1.1.42 | 324°59.0' | 3.96  | данные отсутствуют | 14:19:209001:426   | данные отсутствуют |
| 42 | 1.1.42 | 1.1.43 | 229°12.6' | 70.12 | данные отсутствуют | 14:19:209001:426   | данные отсутствуют |
| 43 | 1.1.43 | 1.1.44 | 228°30.2' | 26.38 | данные отсутствуют | 14:19:209001:426   | данные отсутствуют |
| 44 | 1.1.44 | 1.1.45 | 231°23.8' | 26.78 | данные отсутствуют | 14:19:209001:426   | данные отсутствуют |
| 45 | 1.1.45 | 1.1.1  | 7°18.7'   | 19.49 | данные отсутствуют | 14:19:209001:426   | данные отсутствуют |
| 46 | 1.2.46 | 1.2.47 | 324°58.0' | 5.68  | данные отсутствуют | 14:19:209001:416   | данные отсутствуют |
| 47 | 1.2.47 | 1.2.48 | 234°31.6' | 4.1   | данные отсутствуют | 14:19:209001:416   | данные отсутствуют |
| 48 | 1.2.48 | 1.2.49 | 146°36.9' | 5.72  | данные отсутствуют | 14:19:209001:416   | данные отсутствуют |
| 49 | 1.2.49 | 1.2.46 | 53°57.8'  | 4.27  | данные отсутствуют | 14:19:209001:416   | данные отсутствуют |
| 50 | 1.3.50 | 1.3.51 | 318°42.9' | 4.36  | данные отсутствуют | 14:19:209001:415   | данные отсутствуют |
| 51 | 1.3.51 | 1.3.52 | 230°0.0'  | 6.41  | данные отсутствуют | 14:19:209001:415   | данные отсутствуют |



ДОКУМЕНТ ПОДПИСАН  
ЭЛЕКТРОННОЙ ПОДПИСЬЮ

Сертификат: 009F0BDC181A023B64597F1E2579BEFB50

Владелец: ФЕДЕРАЛЬНАЯ СЛУЖБА ГОСУДАРСТВЕННОЙ  
РЕГИСТРАЦИИ, КАДАСТРА И КАРТОГРАФИИ  
Действителен: с 02.08.2024 по 26.10.2025

полное наименование должности

инициалы, фамилия



|                          |  |  |  |
|--------------------------|--|--|--|
| Земельный участок        |  |  |  |
| вид объекта недвижимости |  |  |  |

|                      |                             |                   |                          |
|----------------------|-----------------------------|-------------------|--------------------------|
| Лист № 3 раздела 3.1 | Всего листов раздела 3.1: 3 | Всего разделов: 8 | Всего листов выписки: 29 |
|----------------------|-----------------------------|-------------------|--------------------------|

03.10.2024г. № КУВИ-001/2024-245107470

|                    |                  |
|--------------------|------------------|
| Кадастровый номер: | 14:19:209001:430 |
|--------------------|------------------|

| 1  | 2      | 3      | 4         | 5    | 6                  | 7                  | 8                  |
|----|--------|--------|-----------|------|--------------------|--------------------|--------------------|
| 52 | 1.3.52 | 1.3.53 | 136°17.6` | 4.39 | данные отсутствуют | 14:19:209001:415   | данные отсутствуют |
| 53 | 1.3.53 | 1.3.50 | 49°53.3`  | 6.22 | данные отсутствуют | 14:19:209001:415   | данные отсутствуют |
| 54 | 1.4.54 | 1.4.55 | 324°28.5` | 5.11 | данные отсутствуют | данные отсутствуют | данные отсутствуют |
| 55 | 1.4.55 | 1.4.56 | 234°31.6` | 2.05 | данные отсутствуют | данные отсутствуют | данные отсутствуют |
| 56 | 1.4.56 | 1.4.57 | 144°28.5` | 5.11 | данные отсутствуют | данные отсутствуют | данные отсутствуют |
| 57 | 1.4.57 | 1.4.54 | 54°31.6`  | 2.05 | данные отсутствуют | данные отсутствуют | данные отсутствуют |
| 58 | 1.5.58 | 1.5.59 | 0°33.7`   | 2.04 | данные отсутствуют | данные отсутствуют | данные отсутствуют |
| 59 | 1.5.59 | 1.5.60 | 270°16.9` | 2.04 | данные отсутствуют | данные отсутствуют | данные отсутствуют |
| 60 | 1.5.60 | 1.5.61 | 180°33.7` | 2.04 | данные отсутствуют | данные отсутствуют | данные отсутствуют |
| 61 | 1.5.61 | 1.5.58 | 90°16.9`  | 2.04 | данные отсутствуют | данные отсутствуют | данные отсутствуют |
| 62 | 1.6.62 | 1.6.63 | 327°38.2` | 2.04 | данные отсутствуют | данные отсутствуют | данные отсутствуют |
| 63 | 1.6.63 | 1.6.64 | 237°44.8` | 5.64 | данные отсутствуют | данные отсутствуют | данные отсутствуют |
| 64 | 1.6.64 | 1.6.65 | 147°47.2` | 2.04 | данные отсутствуют | данные отсутствуют | данные отсутствуют |
| 65 | 1.6.65 | 1.6.62 | 57°39.7`  | 5.65 | данные отсутствуют | данные отсутствуют | данные отсутствуют |
| 66 | 1.7.66 | 1.7.67 | 330°39.7` | 5.08 | данные отсутствуют | данные отсутствуют | данные отсутствуют |
| 67 | 1.7.67 | 1.7.68 | 240°34.0` | 2.06 | данные отсутствуют | данные отсутствуют | данные отсутствуют |
| 68 | 1.7.68 | 1.7.69 | 150°39.7` | 5.08 | данные отсутствуют | данные отсутствуют | данные отсутствуют |
| 69 | 1.7.69 | 1.7.66 | 60°34.0`  | 2.06 | данные отсутствуют | данные отсутствуют | данные отсутствуют |



ДОКУМЕНТ ПОДПИСАН  
ЭЛЕКТРОННОЙ ПОДПИСЬЮ

Сертификат: 009F0BDC181A023B64597F1E2579BEFB50

Владелец: ФЕДЕРАЛЬНАЯ СЛУЖБА ГОСУДАРСТВЕННОЙ  
РЕГИСТРАЦИИ, КАДАСТРА И КАРТОГРАФИИ  
Действителен: с 02.08.2024 по 26.10.2025


полное наименование должности

инициалы, фамилия

Выписка из Единого государственного реестра недвижимости об объекте недвижимости  
Описание местоположения земельного участка

|  |                             |                   |                          |
|--|-----------------------------|-------------------|--------------------------|
| Земельный участок                      |                             |                   |                          |
| вид объекта недвижимости               |                             |                   |                          |
| Лист № 1 раздела 3.2                   | Всего листов раздела 3.2: 4 | Всего разделов: 8 | Всего листов выписки: 29 |
| 03.10.2024г. № КУВИ-001/2024-245107470 |                             |                   |                          |
| Кадастровый номер:                     |                             | 14:19:209001:430  |                          |

|  |               |            |                                   |   |
|--|---------------|------------|-----------------------------------|---|
| Сведения о характерных точках границы земельного участка |               |            |                                   |   |
| Система координат  |               |            |                                   |   |
| Номер точки  | Координаты, м |            | Описание закрепления на местности | Средняя квадратичная погрешность определения координат характерных точек границ земельного участка, м |
|  | X             | Y          |                                   |   |
| 1  | 2             | 3          | 4                                 | 5   |
| 1  | 370546.79     | 4300506.19 | -                                 | -   |
| 2  | 370563.6      | 4300507.91 | -                                 | -   |
| 3  | 370593.62     | 4300486.38 | -                                 | -   |
| 4  | 370644.54     | 4300449.42 | -                                 | -   |
| 5  | 370693.98     | 4300484.79 | -                                 | -   |
| 6  | 370812.59     | 4300634.81 | -                                 | -   |
| 7  | 370906.05     | 4300745.41 | -                                 | -   |
| 8  | 370910.52     | 4300740.42 | -                                 | -   |
| 9  | 370965.73     | 4300811.41 | -                                 | -   |
| 10   | 371011.79     | 4300872.47 | -                                 | -   |
| 11   | 371052        | 4300925.66 | -                                 | -   |
| 12   | 371051.8      | 4300928.78 | -                                 | 0.1   |
| 13   | 371051.56     | 4300932.53 | -                                 | 0.1   |
| 14   | 371022.24     | 4300957.8  | -                                 | 0.1   |
| 15   | 371002.46     | 4300977.54 | -                                 | 0.1   |
| 16   | 371050.22     | 4301045.33 | -                                 | 0.1   |
| 17   | 371084.89     | 4301103.14 | -                                 | 0.1   |
| 18   | 371017.24     | 4301151.22 | -                                 | 43  |
| 19   | 370989.87     | 4301122.77 | -                                 | 43  |
| 20   | 370970.73     | 4301137.61 | -                                 | 43  |
| 21   | 370959.55     | 4301125.56 | -                                 | 43  |
| 22   | 370944.69     | 4301139.65 | -                                 | 43  |

|                               |  |                   |
|-------------------------------|--|-------------------|
| полное наименование должности | <div><div>ДОКУМЕНТ ПОДПИСАН<br/>ЭЛЕКТРОННОЙ ПОДПИСЬЮ</div><div>Сертификат: 009F0BDC181A023B64597F1E2579BEFB50</div><div>Владелец: ФЕДЕРАЛЬНАЯ СЛУЖБА ГОСУДАРСТВЕННОЙ<br/>РЕГИСТРАЦИИ, КАДАСТРА И КАРТОГРАФИИ</div><div>Действителен: с 02.08.2024 по 26.10.2025</div></div> | инициалы, фамилия |
|                               |  |                   |
|                               |  |                   |

|                          |                             |                   |                          |
|--------------------------|-----------------------------|-------------------|--------------------------|
| Земельный участок        |                             |                   |                          |
| вид объекта недвижимости |                             |                   |                          |
| Лист № 2 раздела 3.2     | Всего листов раздела 3.2: 4 | Всего разделов: 8 | Всего листов выписки: 29 |

03.10.2024г. № КУВИ-001/2024-245107470

Кадастровый номер: 14:19:209001:430

| 1  | 2         | 3          | 4 | 5   |
|----|-----------|------------|---|-----|
| 23 | 370917.7  | 4301117.9  | - | 237 |
| 24 | 370892.41 | 4301096.65 | - | 237 |
| 25 | 370856.93 | 4301050.43 | - | 237 |
| 26 | 370820.92 | 4301004.69 | - | 237 |
| 27 | 370791.22 | 4300959.88 | - | -   |
| 28 | 370775.66 | 4300934.47 | - | -   |
| 29 | 370757.74 | 4300911.79 | - | -   |
| 30 | 370729.1  | 4300881.07 | - | -   |
| 31 | 370733.28 | 4300854.93 | - | -   |
| 32 | 370758.86 | 4300831.38 | - | -   |
| 33 | 370706.27 | 4300765.39 | - | -   |
| 34 | 370674.08 | 4300745.08 | - | -   |
| 35 | 370646.81 | 4300697.91 | - | -   |
| 36 | 370627.85 | 4300661.58 | - | 237 |
| 37 | 370623.87 | 4300664.95 | - | 237 |
| 38 | 370614.23 | 4300632.61 | - | 237 |
| 39 | 370594.07 | 4300599.71 | - | 237 |
| 40 | 370580.16 | 4300579.39 | - | 237 |
| 41 | 370583.4  | 4300577.12 | - | 237 |
| 42 | 370537.59 | 4300524.03 | - | 237 |
| 43 | 370520.11 | 4300504.27 | - | 237 |
| 44 | 370503.4  | 4300483.34 | - | 237 |
| 45 | 370522.73 | 4300485.82 | - | 237 |
| 1  | 370546.79 | 4300506.19 | - | -   |
| 1  | 370923.56 | 4300782.31 | - | 0.3 |
| 2  | 370926.21 | 4300786.5  | - | -   |
| 3  | 370904.59 | 4300800.4  | - | -   |
| 4  | 370934.52 | 4300844.38 | - | -   |
| 5  | 370948.44 | 4300839.27 | - | -   |



ДОКУМЕНТ ПОДПИСАН  
ЭЛЕКТРОННОЙ ПОДПИСЬЮ

Сертификат: 009F0BDC181A023B64597F1E2579BEFB50

Владелец: ФЕДЕРАЛЬНАЯ СЛУЖБА ГОСУДАРСТВЕННОЙ  
РЕГИСТРАЦИИ, КАДАСТРА И КАРТОГРАФИИ  
Действителен: с 02.08.2024 по 26.10.2025

полное наименование должности

инициалы, фамилия

|                          |  |  |  |
|--------------------------|--|--|--|
| Земельный участок        |  |  |  |
| вид объекта недвижимости |  |  |  |

|                      |                             |                   |                          |
|----------------------|-----------------------------|-------------------|--------------------------|
| Лист № 3 раздела 3.2 | Всего листов раздела 3.2: 4 | Всего разделов: 8 | Всего листов выписки: 29 |
|----------------------|-----------------------------|-------------------|--------------------------|

03.10.2024г. № КУВИ-001/2024-245107470

Кадастровый номер: 14:19:209001:430

| 1  | 2         | 3          | 4                      | 5   |
|----|-----------|------------|------------------------|-----|
| 6  | 370963.06 | 4300857.79 | -                      | -   |
| 7  | 370986.67 | 4300839.17 | -                      | -   |
| 8  | 370965.73 | 4300811.41 | -                      | -   |
| 9  | 370939.66 | 4300777.89 | -                      | -   |
| 10 | 370927.93 | 4300785.4  | -                      | -   |
| 11 | 370925.29 | 4300781.22 | -                      | 0.3 |
| 1  | 370923.56 | 4300782.31 | -                      | 0.3 |
| 1  | 370874.58 | 4300825.56 | Временный межевой знак | 0.2 |
| 2  | 370879.23 | 4300822.3  | Временный межевой знак | 0.2 |
| 3  | 370876.85 | 4300818.96 | Временный межевой знак | 0.2 |
| 4  | 370872.07 | 4300822.11 | Временный межевой знак | 0.2 |
| 1  | 370874.58 | 4300825.56 | Временный межевой знак | 0.2 |
| 1  | 370981.32 | 4300853.95 | Временный межевой знак | 0.2 |
| 2  | 370984.6  | 4300851.07 | Временный межевой знак | 0.2 |
| 3  | 370980.48 | 4300846.16 | Временный межевой знак | 0.2 |
| 4  | 370977.31 | 4300849.19 | Временный межевой знак | 0.2 |
| 1  | 370981.32 | 4300853.95 | Временный межевой знак | 0.2 |
| 1  | 370877.38 | 4300817.46 | -                      | 0.3 |
| 2  | 370881.54 | 4300814.49 | -                      | 0.3 |
| 3  | 370880.35 | 4300812.82 | -                      | 0.3 |
| 4  | 370876.19 | 4300815.79 | -                      | 0.3 |
| 1  | 370877.38 | 4300817.46 | -                      | 0.3 |
| 1  | 370896.55 | 4300802.89 | -                      | 0.3 |
| 2  | 370898.59 | 4300802.91 | -                      | 0.3 |
| 3  | 370898.6  | 4300800.87 | -                      | 0.3 |
| 4  | 370896.56 | 4300800.85 | -                      | 0.3 |
| 1  | 370896.55 | 4300802.89 | -                      | 0.3 |
| 1  | 370986.65 | 4300857.26 | -                      | 0.3 |
| 2  | 370991.08 | 4300854.77 | -                      | 0.3 |



ДОКУМЕНТ ПОДПИСАН  
ЭЛЕКТРОННОЙ ПОДПИСЬЮ

Сертификат: 009F0BDC181A023B64597F1E2579BEFB50

Владелец: ФЕДЕРАЛЬНАЯ СЛУЖБА ГОСУДАРСТВЕННОЙ


РЕГИСТРАЦИИ, КАДАСТРА И КАРТОГРАФИИ

Действителен: с 02.08.2024 по 26.10.2025

полное наименование должности

инициалы, фамилия

|  |           |                             |                  |                   |                          |
|--|-----------|-----------------------------|------------------|-------------------|--------------------------|
| Земельный участок                      |           |                             |                  |                   |                          |
| вид объекта недвижимости               |           |                             |                  |                   |                          |
| Лист № 4 раздела 3.2                   |           | Всего листов раздела 3.2: 4 |                  | Всего разделов: 8 | Всего листов выписки: 29 |
| 03.10.2024г. № КУВИ-001/2024-245107470 |           |                             |                  |                   |                          |
| Кадастровый номер:                     |           |                             | 14:19:209001:430 |                   |                          |
| 1                                      | 2         | 3                           | 4                | 5                 |                          |
| 3                                      | 370990.07 | 4300852.98                  | -                | 0.3               |                          |
| 4                                      | 370985.64 | 4300855.47                  | -                | 0.3               |                          |
| 1                                      | 370986.65 | 4300857.26                  | -                | 0.3               |                          |

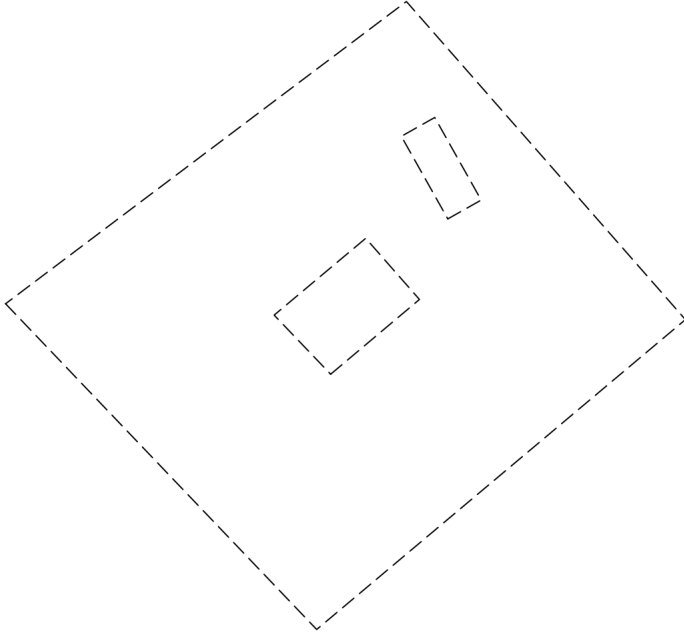
|                               |  |   |   |                   |  |  |
|-------------------------------|--|---|---|-------------------|--|--|
|                               |  |  | ДОКУМЕНТ ПОДПИСАН<br>ЭЛЕКТРОННОЙ ПОДПИСЬЮ |                   |  |  |
|                               |  |   |   |                   |  |  |
| полное наименование должности |  | Сертификат: 009F0BDC181A023B64597F1E2579BEFB50                                      |   | инициалы, фамилия |  |  |
|                               |  | Владелец: ФЕДЕРАЛЬНАЯ СЛУЖБА ГОСУДАРСТВЕННОЙ<br>РЕГИСТРАЦИИ, КАДАСТРА И КАРТОГРАФИИ |   |                   |  |  |
|                               |  | Действителен: с 02.08.2024 по 26.10.2025  |   |                   |  |  |




Выписка из Единого государственного реестра недвижимости об объекте недвижимости  
Сведения о частях земельного участка

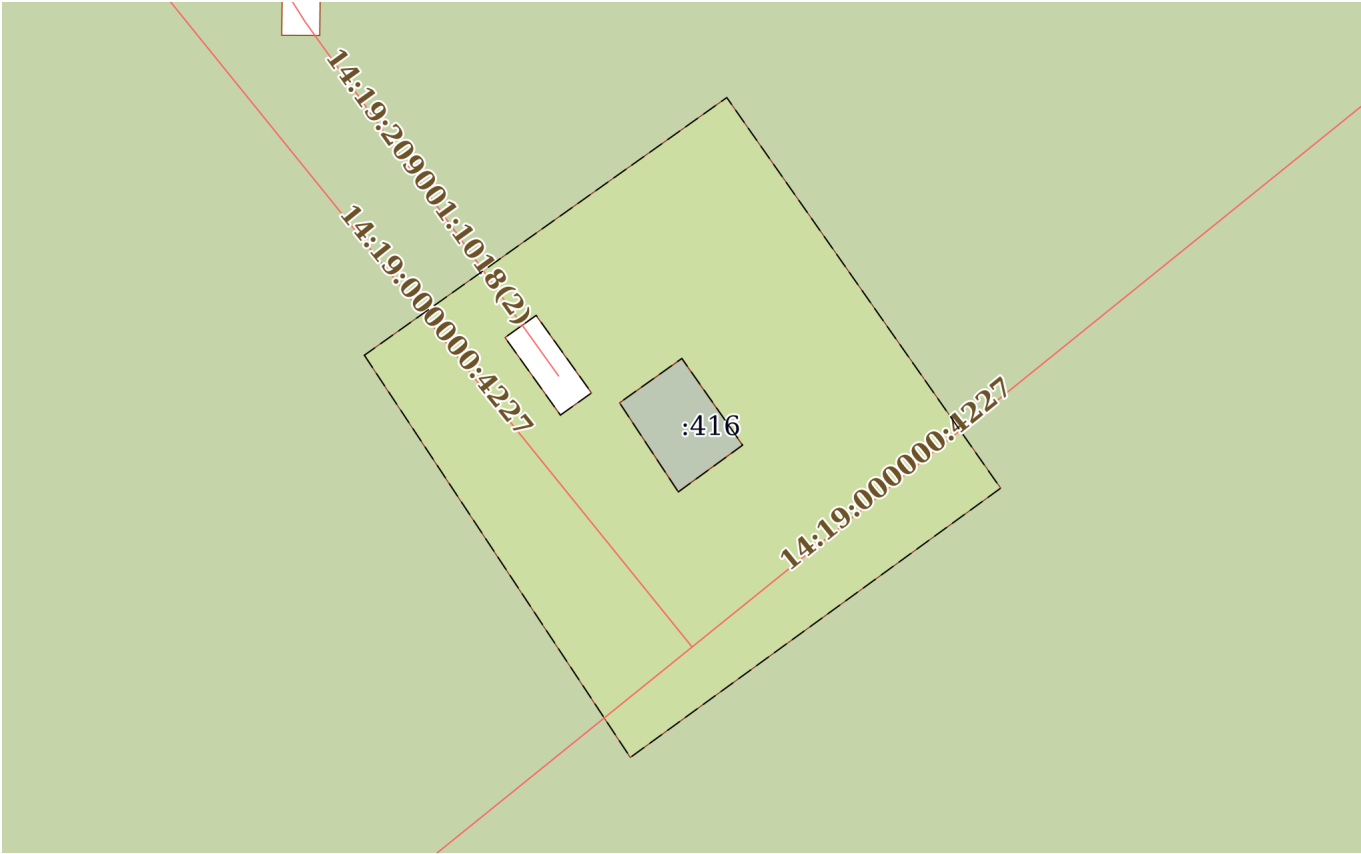
|   |                           |   |                          |
|---|---------------------------|---|--------------------------|
| Земельный участок                             |                           |   |                          |
| вид объекта недвижимости                      |                           |   |                          |
| Лист № 1 раздела 4                            | Всего листов раздела 4: 4 | Всего разделов: 8                       | Всего листов выписки: 29 |
| 03.10.2024г. № КУВИ-001/2024-245107470        |                           |   |                          |
| Кадастровый номер:                            |                           | 14:19:209001:430                        |                          |
| План (чертеж, схема) части земельного участка |                           | Учетный номер части: 14:19:209001:430/1 |                          |
| <div></div>                                   |                           |   |                          |
| Масштаб 1:3000                                |                           | Условные обозначения:                   |                          |


|                               |   |   |                   |
|-------------------------------|---|---|-------------------|
| полное наименование должности |   | ДОКУМЕНТ ПОДПИСАН<br>ЭЛЕКТРОННОЙ ПОДПИСЬЮ | инициалы, фамилия |
|                               | Сертификат: 009F0BDC181A023B64597F1E2579BEFB50  |   |                   |
|                               | Владелец: ФЕДЕРАЛЬНАЯ СЛУЖБА ГОСУДАРСТВЕННОЙ<br>РЕГИСТРАЦИИ, КАДАСТРА И КАРТОГРАФИИ<br>Действителен: с 02.08.2024 по 26.10.2025 |   |                   |


|  |                           |   |                          |
|--|---------------------------|---|--------------------------|
| Земельный участок  |                           |   |                          |
| вид объекта недвижимости   |                           |   |                          |
| Лист № 2 раздела 4   | Всего листов раздела 4: 4 | Всего разделов: 8                       | Всего листов выписки: 29 |
| 03.10.2024г. № КУВИ-001/2024-245107470   |                           |   |                          |
| Кадастровый номер:   |                           | 14:19:209001:430                        |                          |
| План (чертеж, схема) части земельного участка  |                           | Учетный номер части: 14:19:209001:430/2 |                          |
| <div></div> |                           |   |                          |
| Масштаб 1:400  | Условные обозначения:     |   |                          |


|                               |   |                      |                   |
|-------------------------------|---|----------------------|-------------------|
| полное наименование должности |    | ДОКУМЕНТ ПОДПИСАН    | инициалы, фамилия |
|                               |   | ЭЛЕКТРОННОЙ ПОДПИСЬЮ |                   |
|                               | Сертификат: 009F0BDC181A023B64597F1E2579BEFB50  |                      |                   |
|                               | Владелец: ФЕДЕРАЛЬНАЯ СЛУЖБА ГОСУДАРСТВЕННОЙ<br>РЕГИСТРАЦИИ, КАДАСТРА И КАРТОГРАФИИ<br>Действителен: с 02.08.2024 по 26.10.2025 |                      |                   |

|  |                           |                   |                          |
|--|---------------------------|-------------------|--------------------------|
| Земельный участок                      |                           |                   |                          |
| вид объекта недвижимости               |                           |                   |                          |
| Лист № 3 раздела 4                     | Всего листов раздела 4: 4 | Всего разделов: 8 | Всего листов выписки: 29 |
| 03.10.2024г. № КУВИ-001/2024-245107470 |                           |                   |                          |
| Кадастровый номер:                     |                           | 14:19:209001:430  |                          |

|   |   |
|---|---|
| План (чертеж, схема) части земельного участка                                       | Учетный номер части: 14:19:209001:430/3 |
|  |   |
| Масштаб 1:400   | Условные обозначения:                   |

|                               |   |   |                   |
|-------------------------------|---|---|-------------------|
| полное наименование должности |  | ДОКУМЕНТ ПОДПИСАН   | инициалы, фамилия |
|                               |   | ЭЛЕКТРОННОЙ ПОДПИСЬЮ  |                   |
|                               |   | Сертификат: 009F0BDC181A023B64597F1E2579BEFB50  |                   |
|                               |   | Владелец: ФЕДЕРАЛЬНАЯ СЛУЖБА ГОСУДАРСТВЕННОЙ<br>РЕГИСТРАЦИИ, КАДАСТРА И КАРТОГРАФИИ<br>Действителен: с 02.08.2024 по 26.10.2025 |                   |


|  |                           |   |                          |
|--|---------------------------|---|--------------------------|
| Земельный участок  |                           |   |                          |
| вид объекта недвижимости   |                           |   |                          |
| Лист № 4 раздела 4   | Всего листов раздела 4: 4 | Всего разделов: 8                       | Всего листов выписки: 29 |
| 03.10.2024г. № КУВИ-001/2024-245107470   |                           |   |                          |
| Кадастровый номер:   |                           | 14:19:209001:430                        |                          |
| План (чертеж, схема) части земельного участка  |                           | Учетный номер части: 14:19:209001:430/4 |                          |
| <div></div> |                           |   |                          |
| Масштаб 1:6000   |                           | Условные обозначения:                   |                          |

|                               |  |                      |                   |
|-------------------------------|--|----------------------|-------------------|
| полное наименование должности |   | ДОКУМЕНТ ПОДПИСАН    | инициалы, фамилия |
|                               |  | ЭЛЕКТРОННОЙ ПОДПИСЬЮ |                   |
|                               | Сертификат: 009F0BDC181A023B64597F1E2579BEFB50   |                      |                   |
|                               | Владелец: ФЕДЕРАЛЬНАЯ СЛУЖБА ГОСУДАРСТВЕННОЙ РЕГИСТРАЦИИ, КАДАСТРА И КАРТОГРАФИИ<br>Действителен: с 02.08.2024 по 26.10.2025 |                      |                   |

Выписка из Единого государственного реестра недвижимости об объекте недвижимости  
Сведения о частях земельного участка

|  |                             |                   |                          |
|--|-----------------------------|-------------------|--------------------------|
| Земельный участок                      |                             |                   |                          |
| вид объекта недвижимости               |                             |                   |                          |
| Лист № 1 раздела 4.1                   | Всего листов раздела 4.1: 3 | Всего разделов: 8 | Всего листов выписки: 29 |
| 03.10.2024г. № КУВИ-001/2024-245107470 |                             |                   |                          |
| Кадастровый номер:                     |                             | 14:19:209001:430  |                          |

| Учетный номер части | Площадь, м2 | Содержание ограничения в использовании или ограничения права на объект недвижимости или обременения объекта недвижимости  |
|---------------------|-------------|---|
| 1                   | 2           | 3   |
| 14:19:209001:430/1  | 4578.13     | вид ограничения (обременения): ограничения прав на земельный участок, предусмотренные статьей 56 Земельного кодекса Российской Федерации; Срок действия: не установлен; реквизиты документа-основания: письмо от 11.12.2018 № 01-22/2134; карта (План) ZoneToGKN_EAA564E7-5D19-4331-9CD3-2AF1F8A265FB от 30.07.2018; паспорт гражданина Российской Федерации от 11.11.1111 № 111111; Содержание ограничения (обременения): Объект землеустройства «Дальневосточная распределительная сетевая компания» филиала «Южно-Якутские Электрические сети» расположенный по адресу: Республика Саха (Якутия), Нерюнгринский район, п. Серебряный Бор. Отнесен к зонам с особыми условиями использования территорий - охранным зонам объектов электросетевого хозяйства. Режим использования установлен пунктами 8, 9, 10, 11 правил установления охранных зон объектов электросетевого хозяйства и особых условий использования земельных участков, расположенных в границах таких зон. 8. В охранных зонах запрещается осуществлять любые действия, которые могут нарушить безопасную работу объектов электросетевого хозяйства, в том числе привести к их повреждению или уничтожению, и (или) повлечь причинение вреда жизни, здоровью граждан и имуществу физических или юридических лиц. 9. В охранных зонах, установленных для объектов электросетевого хозяйства напряжением свыше 1000 вольт, помимо действий, предусмотренных пунктом 8 настоящих Правил, запрещается: 10. В пределах охранных зон без письменного решения о согласовании сетевых организаций юридическим и физическим лицам запрещаются: 11. В охранных зонах, установленных для объектов электросетевого хозяйства напряжением до 1000 вольт, помимо действий, предусмотренных пунктом 10 настоящих Правил. Утверждены постановлением Российской Федерации от 24 февраля 2009 г. N 160. Согласно, главе 2, пункту 6, Организациям, владеющим объектами электросетевого хозяйства, введенными в эксплуатацию до даты вступления в силу настоящего Постановления, не требуется согласование границ охранных зон указанных объектов с Ростехнадзором. Правоустанавливающими документами являются Акт приема-передачи №1 от 25.12.2006 года и приказ о передаче имущества №9 от 11.12.2006 г. Данный объект на списке указан под номером 21.; Реестровый номер границы: 14:19:209002-6.1; Вид объекта реестра границ: Зона с особыми условиями использования территории; Вид зоны по документу: ЛЭП-6 кВ линия 1 ф "Угольная3", ф"Угольная 4" Сер_Бор от ПС38 Угольная, ЛЭП-6 кВ Линия 2 ф "Угольная1", ф"Угольная2" от ПС38 "Угольная" Сер_Бор, ЛЭП-6 кВ Сер_Бор ф. Субподрядные организации, ЛЭП-6 кВ Сер_Бор ф. Стройсервис, ЛЭП-6 кВ Сер_Бор ф. Стройдвор, ЛЭП-6 кВ Сер_Бор ф. "Энергетик", ЛЭП-6 |

|                               |  |                   |
|-------------------------------|--|-------------------|
| полное наименование должности | <div><div>ДОКУМЕНТ ПОДПИСАН<br/>ЭЛЕКТРОННОЙ ПОДПИСЬЮ</div><div>Сертификат: 009F0BDC181A023B64597F1E2579BEFB50</div><div>Владелец: ФЕДЕРАЛЬНАЯ СЛУЖБА ГОСУДАРСТВЕННОЙ<br/>РЕГИСТРАЦИИ, КАДАСТРА И КАРТОГРАФИИ</div><div>Действителен: с 02.08.2024 по 26.10.2025</div></div> | инициалы, фамилия |
|                               |  |                   |
|                               |  |                   |
|                               |  |                   |



| Земельный участок                      |                             |  |                          |
|--|-----------------------------|--|--------------------------|
| вид объекта недвижимости               |                             |  |                          |
| Лист № 2 раздела 4.1                   | Всего листов раздела 4.1: 3 | Всего разделов: 8  | Всего листов выписки: 29 |
| 03.10.2024г. № КУВИ-001/2024-245107470 |                             |  |                          |
| Кадастровый номер:                     |                             | 14:19:209001:430   |                          |
|  |                             | кВ Сер_Бор ф.Посёлок-6, ЛЭП-6 кВ Сер_Бор ф.Посёлок-2, ЛЭП-6 кВ Сер_Бор ф.Посёлок-1, ЛЭП-6 кВ Сер_Бор ф.Больничный комплекс, ЛЭП-6 кВ Сер_Бор ф.УПТК, ЛЭП-6 кВ Сер_Бор от ПС-45 "Серебряный Бор" ф. УПТКр; Тип зоны: Охранная зона инженерных коммуникаций; Номер: 1  |                          |
| 14:19:209001:430/2                     | 578                         | вид ограничения (обременения): ограничения прав на земельный участок, предусмотренные статьей 56 Земельного кодекса Российской Федерации; Срок действия: не установлен; реквизиты документа-основания: письмо от 02.10.2019 № 73/5630; карта (план) от 15.10.2019; постановления Правительства РФ от 24.02.2009г. №160 "О порядке установления охранных зон объектов электросетевого хозяйства и особых условий использования земельных участков, расположенных в границах таких зон" от 24.02.2009 № 160; Содержание ограничения (обременения): Ограничения охранных зон установлены на основании постановления Правительства РФ от 24.02.2009г. №160 "О порядке установления охранных зон объектов электросетевого хозяйства и особых условий использования земельных участков, расположенных в границах таких зон"; Реестровый номер границы: 14:19:209001-6.10; Вид объекта реестра границ: Зона с особыми условиями использования территории; Вид зоны по документу: Охранная зона ТП №91 "База ПКУ", п. Серебряный Бор; Тип зоны: Охранная зона инженерных коммуникаций; Номер: 2  |                          |
| 14:19:209001:430/3                     | 588                         | вид ограничения (обременения): ограничения прав на земельный участок, предусмотренные статьей 56 Земельного кодекса Российской Федерации; Срок действия: не установлен; реквизиты документа-основания: письмо от 02.10.2019 № 73/5630; карта (план) от 15.10.2019; постановления Правительства РФ от 24.02.2009г. №160 "О порядке установления охранных зон объектов электросетевого хозяйства и особых условий использования земельных участков, расположенных в границах таких зон" от 24.02.2009 № 160; Содержание ограничения (обременения): Ограничения охранных зон установлены на основании постановления Правительства РФ от 24.02.2009г. №160 "О порядке установления охранных зон объектов электросетевого хозяйства и особых условий использования земельных участков, расположенных в границах таких зон"; Реестровый номер границы: 14:19:209001-6.11; Вид объекта реестра границ: Зона с особыми условиями использования территории; Вид зоны по документу: Охранная зона ТП №126 "База ПКУ", п. Серебряный Бор; Тип зоны: Охранная зона инженерных коммуникаций; Номер: 2 |                          |
| 14:19:209001:430/4                     | 139772                      | вид ограничения (обременения): ограничения прав на земельный участок, предусмотренные статьей 56 Земельного кодекса Российской Федерации; Срок действия: не установлен; реквизиты документа-основания: письмо от Управления Роспотребнадзора по РС (Я) от 06.12.2001 № 14-00-05/39-8759-2021; решение об установлении санитарно-защитной зоны для производственной площадки Нерюнгринской ГРЭС СП "Нерюнгринская ГРЭС" АО "ДГК" по адресу: Республика Саха (Якутия), пгт. Серебряный бор от 29.09.2021 № 250-РСЗЗ выдан: Федеральная служба по надзору в сфере защиты прав потребителей и благополучия человека; документ, содержащий сведения о границах, зонах, территориях, в том числе текстовое и графическое описание местоположения их границ с перечнем координат характерных точек, подготовленный в форме электронного документа от 06.12.2021; Содержание ограничения (обременения): В соответствии с п. 5 Правил установления  |                          |



ДОКУМЕНТ ПОДПИСАН  
ЭЛЕКТРОННОЙ ПОДПИСЬЮ


Сертификат: 009F0BDC181A023B64597F1E2579BEFB50

Владелец: ФЕДЕРАЛЬНАЯ СЛУЖБА ГОСУДАРСТВЕННОЙ  
РЕГИСТРАЦИИ, КАДАСТРА И КАРТОГРАФИИ  
Действителен: с 02.08.2024 по 26.10.2025

полное наименование должности

инициалы, фамилия


|  |                             |  |                          |
|--|-----------------------------|--|--------------------------|
| Земельный участок                      |                             |  |                          |
| вид объекта недвижимости               |                             |  |                          |
| Лист № 3 раздела 4.1                   | Всего листов раздела 4.1: 3 | Всего разделов: 8  | Всего листов выписки: 29 |
| 03.10.2024г. № КУВИ-001/2024-245107470 |                             |  |                          |
| Кадастровый номер:                     |                             | 14:19:209001:430   |                          |
|  |                             | <p>санитарно-защитных зон и использования земельных участков, расположенных в границах санитарно-защитных зон", утвержденных Постановлением Правительства РФ от 3 марта 2018 г. N 222, пунктом 2 Решения Управления Федеральной службы по надзору в сфере защиты прав потребителей и благополучия человека по Республике Саха (Якутия) № 250-РС33 от 29.10.2021 установлены ограничения использования земельных участков, расположенных в границах санитарно-защитной зоны для производственной площадки Нерюнгринской ГРЭС СП «Нерюнгринская ГРЭС» АО «ДГК» по адресу: Республика Саха (Якутия),</p> <p>пгт. Серебряный Бор; согласно которым не допускается использование земельных участков в границах указанной санитарно-защитной зоны в целях: 2.1 размещения жилой застройки, объектов образовательного и медицинского назначения, спортивных сооружений открытого типа, организаций отдыха детей и их оздоровления, зон рекреационного назначения и для ведения садоводства 2.2 размещения объектов для производства и хранения лекарственных средств, объектов пищевых отраслей промышленности, оптовых складов продовольственного сырья и пищевой продукции, комплексов водопроводных сооружений для подготовки и хранения питьевой воды, а также использования земельных участков в целях производства, хранения и переработки сельскохозяйственной продукции, предназначенной для дальнейшего использования в качестве пищевой продукции; Реестровый номер границы: 14:19-6.645; Вид объекта реестра границ: Зона с особыми условиями использования территории; Вид зоны по документу: Санитарно-защитная зона для производственной площадки Нерюнгринской ГРЭС СП «Нерюнгринская ГРЭС» АО «ДГК» по адресу: Республика Саха (Якутия), пгт. Серебряный Бор; Тип зоны: Санитарно-защитная зона предприятий, сооружений и иных объектов</p> |                          |

|                               |   |                   |
|-------------------------------|---|-------------------|
| полное наименование должности | <br>ДОКУМЕНТ ПОДПИСАН<br>ЭЛЕКТРОННОЙ ПОДПИСЬЮ<br>Сертификат: 009F0BDC181A023B64597F1E2579BEFB50<br>Владелец: ФЕДЕРАЛЬНАЯ СЛУЖБА ГОСУДАРСТВЕННОЙ<br>РЕГИСТРАЦИИ, КАДАСТРА И КАРТОГРАФИИ<br>Действителен: с 02.08.2024 по 26.10.2025 | инициалы, фамилия |
|                               |   |                   |


Выписка из Единого государственного реестра недвижимости об объекте недвижимости  
Сведения о частях земельного участка

|  |                             |                   |                          |
|--|-----------------------------|-------------------|--------------------------|
| Земельный участок                      |                             |                   |                          |
| вид объекта недвижимости               |                             |                   |                          |
| Лист № 1 раздела 4.2                   | Всего листов раздела 4.2: 7 | Всего разделов: 8 | Всего листов выписки: 29 |
| 03.10.2024г. № КУВИ-001/2024-245107470 |                             |                   |                          |
| Кадастровый номер:                     |                             | 14:19:209001:430  |                          |

|   |               |            |                                   |   |
|---|---------------|------------|-----------------------------------|---|
| Сведения о характерных точках границы части (частей) земельного участка |               |            |                                   |   |
| Учетный номер части: 14:19:209001:430/1                                 |               |            |                                   |   |
| Система координат МСК-14, зона 4МСК-14, зона 4                          |               |            |                                   |   |
| Номер точки   | Координаты, м |            | Описание закрепления на местности | Средняя квадратичная погрешность определения координат характерных точек границ земельного участка, м |
|   | X             | Y          |                                   |   |
| 1   | 2             | 3          | 4                                 | 5   |
| 1   | 370750.27     | 4300555.98 | -                                 | -   |
| 2   | 370809.72     | 4300631.19 | -                                 | -   |
| 3   | 370766.33     | 4300600.82 | -                                 | -   |
| 1   | 370750.27     | 4300555.98 | -                                 | -   |
| 1   | 370883.31     | 4300718.51 | -                                 | -   |
| 2   | 370906.05     | 4300745.41 | -                                 | -   |
| 3   | 370910.52     | 4300740.42 | -                                 | -   |
| 4   | 370965.73     | 4300811.41 | -                                 | -   |
| 5   | 371011.79     | 4300872.47 | -                                 | -   |
| 6   | 371052        | 4300925.66 | -                                 | -   |
| 7   | 371051.8      | 4300928.78 | -                                 | -   |
| 8   | 371051.56     | 4300932.53 | -                                 | -   |
| 9   | 371044.86     | 4300938.31 | -                                 | -   |
| 10  | 370932.01     | 4300797.3  | -                                 | -   |
| 11  | 370902.25     | 4300753.95 | -                                 | -   |
| 1   | 370883.31     | 4300718.51 | -                                 | -   |
| 1   | 370977.31     | 4300849.19 | -                                 | -   |
| 2   | 370981.32     | 4300853.95 | -                                 | -   |
| 3   | 370984.6      | 4300851.07 | -                                 | -   |
| 4   | 370980.48     | 4300846.16 | -                                 | -   |
| 1   | 370977.31     | 4300849.19 | -                                 | -   |


|                               |  |  |                   |
|-------------------------------|--|--|-------------------|
| полное наименование должности |  | <div><p>ДОКУМЕНТ ПОДПИСАН<br/>ЭЛЕКТРОННОЙ ПОДПИСЬЮ</p><p>Сертификат: 009F0BDC181A023B64597F1E2579BEFB50</p><p>Владелец: ФЕДЕРАЛЬНАЯ СЛУЖБА ГОСУДАРСТВЕННОЙ РЕГИСТРАЦИИ, КАДАСТРА И КАРТОГРАФИИ</p><p>Действителен: с 02.08.2024 по 26.10.2025</p></div> | инициалы, фамилия |
|                               |  |  |                   |
|                               |  |  |                   |
|                               |  |  |                   |

|  |           |                             |                  |                   |                          |
|--|-----------|-----------------------------|------------------|-------------------|--------------------------|
| Земельный участок                      |           |                             |                  |                   |                          |
| вид объекта недвижимости               |           |                             |                  |                   |                          |
| Лист № 2 раздела 4.2                   |           | Всего листов раздела 4.2: 7 |                  | Всего разделов: 8 | Всего листов выписки: 29 |
| 03.10.2024г. № КУВИ-001/2024-245107470 |           |                             |                  |                   |                          |
| Кадастровый номер:                     |           |                             | 14:19:209001:430 |                   |                          |
| 1                                      | 2         | 3                           | 4                | 5                 |                          |
| 1                                      | 370923.56 | 4300782.31                  | -                | -                 |                          |
| 2                                      | 370926.58 | 4300787.08                  | -                | -                 |                          |
| 3                                      | 370928.3  | 4300785.99                  | -                | -                 |                          |
| 4                                      | 370925.29 | 4300781.22                  | -                | -                 |                          |
| 1                                      | 370923.56 | 4300782.31                  | -                | -                 |                          |
| 1                                      | 370985.64 | 4300855.47                  | -                | -                 |                          |
| 2                                      | 370986.65 | 4300857.26                  | -                | -                 |                          |
| 3                                      | 370991.08 | 4300854.77                  | -                | -                 |                          |
| 4                                      | 370990.07 | 4300852.98                  | -                | -                 |                          |
| 1                                      | 370985.64 | 4300855.47                  | -                | -                 |                          |

|                               |  |                   |
|-------------------------------|--|-------------------|
| полное наименование должности | <div><div>ДОКУМЕНТ ПОДПИСАН<br/>ЭЛЕКТРОННОЙ ПОДПИСЬЮ</div><div>Сертификат: 009F0BDC181A023B64597F1E2579BEFB50<br/>Владелец: ФЕДЕРАЛЬНАЯ СЛУЖБА ГОСУДАРСТВЕННОЙ<br/>РЕГИСТРАЦИИ, КАДАСТРА И КАРТОГРАФИИ<br/>Действителен: с 02.08.2024 по 26.10.2025</div></div> | инициалы, фамилия |
|                               |  |                   |
|                               |  |                   |

|  |                             |                   |                          |
|--|-----------------------------|-------------------|--------------------------|
| Земельный участок                      |                             |                   |                          |
| вид объекта недвижимости               |                             |                   |                          |
| Лист № 3 раздела 4.2                   | Всего листов раздела 4.2: 7 | Всего разделов: 8 | Всего листов выписки: 29 |
| 03.10.2024г. № КУВИ-001/2024-245107470 |                             |                   |                          |
| Кадастровый номер:                     |                             | 14:19:209001:430  |                          |


| Сведения о характерных точках границы части (частей) земельного участка |               |            |                                   |   |
|---|---------------|------------|-----------------------------------|---|
| Учетный номер части: 14:19:209001:430/2                                 |               |            |                                   |   |
| Система координат МСК-14, зона 4  |               |            |                                   |   |
| Номер точки   | Координаты, м |            | Описание закрепления на местности | Средняя квадратичная погрешность определения координат характерных точек границ земельного участка, м |
|   | X             | Y          |                                   |   |
| 1   | 2             | 3          | 4                                 | 5   |
| 1   | 370981.09     | 4300831.76 | -                                 | -   |
| 2   | 370997.3      | 4300853.25 | -                                 | -   |
| 3   | 370980.24     | 4300868.21 | -                                 | -   |
| 4   | 370963.62     | 4300848.44 | -                                 | -   |
| 1   | 370981.09     | 4300831.76 | -                                 | -   |
| 1   | 370977.31     | 4300849.19 | -                                 | -   |
| 2   | 370981.32     | 4300853.95 | -                                 | -   |
| 3   | 370984.6      | 4300851.07 | -                                 | -   |
| 4   | 370980.48     | 4300846.16 | -                                 | -   |
| 1   | 370977.31     | 4300849.19 | -                                 | -   |
| 1   | 370985.64     | 4300855.47 | -                                 | -   |
| 2   | 370986.65     | 4300857.26 | -                                 | -   |
| 3   | 370991.08     | 4300854.77 | -                                 | -   |
| 4   | 370990.07     | 4300852.98 | -                                 | -   |
| 1   | 370985.64     | 4300855.47 | -                                 | -   |

|                               |  |                   |
|-------------------------------|--|-------------------|
| полное наименование должности | <div><div>ДОКУМЕНТ ПОДПИСАН<br/>ЭЛЕКТРОННОЙ ПОДПИСЬЮ</div><div>Сертификат: 009F0BDC181A023B64597F1E2579BEFB50</div><div>Владелец: ФЕДЕРАЛЬНАЯ СЛУЖБА ГОСУДАРСТВЕННОЙ<br/>РЕГИСТРАЦИИ, КАДАСТРА И КАРТОГРАФИИ</div><div>Действителен: с 02.08.2024 по 26.10.2025</div></div> | инициалы, фамилия |
|                               |  |                   |
|                               |  |                   |



|  |                             |                   |                          |
|--|-----------------------------|-------------------|--------------------------|
| Земельный участок                      |                             |                   |                          |
| вид объекта недвижимости               |                             |                   |                          |
| Лист № 4 раздела 4.2                   | Всего листов раздела 4.2: 7 | Всего разделов: 8 | Всего листов выписки: 29 |
| 03.10.2024г. № КУВИ-001/2024-245107470 |                             |                   |                          |
| Кадастровый номер:                     |                             | 14:19:209001:430  |                          |

| Сведения о характерных точках границы части (частей) земельного участка |               |            |                                   |   |
|---|---------------|------------|-----------------------------------|---|
| Учетный номер части: 14:19:209001:430/3                                 |               |            |                                   |   |
| Система координат МСК-14, зона 4  |               |            |                                   |   |
| Номер точки   | Координаты, м |            | Описание закрепления на местности | Средняя квадратичная погрешность определения координат характерных точек границ земельного участка, м |
|   | X             | Y          |                                   |   |
| 1   | 2             | 3          | 4                                 | 5   |
| 1   | 370879.4      | 4300805.28 | -                                 | -   |
| 2   | 370893.22     | 4300824.71 | -                                 | -   |
| 3   | 370872.27     | 4300839.39 | -                                 | -   |
| 4   | 370857.83     | 4300819.54 | -                                 | -   |
| 1   | 370879.4      | 4300805.28 | -                                 | -   |
| 1   | 370872.07     | 4300822.11 | -                                 | -   |
| 2   | 370874.58     | 4300825.56 | -                                 | -   |
| 3   | 370879.23     | 4300822.3  | -                                 | -   |
| 4   | 370876.85     | 4300818.96 | -                                 | -   |
| 1   | 370872.07     | 4300822.11 | -                                 | -   |
| 1   | 370876.19     | 4300815.79 | -                                 | -   |
| 2   | 370877.38     | 4300817.46 | -                                 | -   |
| 3   | 370881.54     | 4300814.49 | -                                 | -   |
| 4   | 370880.35     | 4300812.82 | -                                 | -   |
| 1   | 370876.19     | 4300815.79 | -                                 | -   |

|                               |  |                   |
|-------------------------------|--|-------------------|
| полное наименование должности | <div><div>ДОКУМЕНТ ПОДПИСАН<br/>ЭЛЕКТРОННОЙ ПОДПИСЬЮ</div><div>Сертификат: 009F0BDC181A023B64597F1E2579BEFB50</div><div>Владелец: ФЕДЕРАЛЬНАЯ СЛУЖБА ГОСУДАРСТВЕННОЙ<br/>РЕГИСТРАЦИИ, КАДАСТРА И КАРТОГРАФИИ</div><div>Действителен: с 02.08.2024 по 26.10.2025</div></div> | инициалы, фамилия |
|                               |  |                   |
|                               |  |                   |

|                          |                             |                   |                          |
|--------------------------|-----------------------------|-------------------|--------------------------|
| Земельный участок        |                             |                   |                          |
| вид объекта недвижимости |                             |                   |                          |
| Лист № 5 раздела 4.2     | Всего листов раздела 4.2: 7 | Всего разделов: 8 | Всего листов выписки: 29 |

03.10.2024г. № КУВИ-001/2024-245107470

Кадастровый номер: 14:19:209001:430

| Сведения о характерных точках границы части (частей) земельного участка |               |            |                                   |   |
|---|---------------|------------|-----------------------------------|---|
| Учетный номер части: 14:19:209001:430/4                                 |               |            |                                   |   |
| Система координат МСК-14, зона 4  |               |            |                                   |   |
| Номер точки   | Координаты, м |            | Описание закрепления на местности | Средняя квадратичная погрешность определения координат характерных точек границ земельного участка, м |
|   | X             | Y          |                                   |   |
| 1   | 2             | 3          | 4                                 | 5   |
| 1   | 370522.73     | 4300485.82 | -                                 | -   |
| 2   | 370546.79     | 4300506.19 | -                                 | -   |
| 3   | 370563.6      | 4300507.91 | -                                 | -   |
| 4   | 370593.62     | 4300486.38 | -                                 | -   |
| 5   | 370643.95     | 4300449.85 | -                                 | -   |
| 6   | 370701.42     | 4300494.2  | -                                 | -   |
| 7   | 370812.59     | 4300634.81 | -                                 | -   |
| 8   | 370906.05     | 4300745.41 | -                                 | -   |
| 9   | 370910.52     | 4300740.42 | -                                 | -   |
| 10  | 370965.73     | 4300811.41 | -                                 | -   |
| 11  | 371011.79     | 4300872.47 | -                                 | -   |
| 12  | 371052        | 4300925.66 | -                                 | -   |
| 13  | 371051.8      | 4300928.78 | -                                 | -   |
| 14  | 371051.56     | 4300932.53 | -                                 | -   |
| 15  | 371022.24     | 4300957.8  | -                                 | -   |
| 16  | 371002.46     | 4300977.54 | -                                 | -   |
| 17  | 371050.22     | 4301045.33 | -                                 | -   |
| 18  | 371084.89     | 4301103.14 | -                                 | -   |
| 19  | 371017.24     | 4301151.22 | -                                 | -   |
| 20  | 370989.87     | 4301122.77 | -                                 | -   |
| 21  | 370970.73     | 4301137.61 | -                                 | -   |
| 22  | 370959.55     | 4301125.56 | -                                 | -   |
| 23  | 370944.69     | 4301139.65 | -                                 | -   |
| 24  | 370917.7      | 4301117.9  | -                                 | -   |

ДОКУМЕНТ ПОДПИСАН  
ЭЛЕКТРОННОЙ ПОДПИСЬЮ

Сертификат: 009F0BDC181A023B64597F1E2579BEFB50

Владелец: ФЕДЕРАЛЬНАЯ СЛУЖБА ГОСУДАРСТВЕННОЙ  
РЕГИСТРАЦИИ, КАДАСТРА И КАРТОГРАФИИ  
Действителен: с 02.08.2024 по 26.10.2025

полное наименование должности

инициалы, фамилия

|                          |  |  |  |
|--------------------------|--|--|--|
| Земельный участок        |  |  |  |
| вид объекта недвижимости |  |  |  |

|                      |                             |                   |                          |
|----------------------|-----------------------------|-------------------|--------------------------|
| Лист № 6 раздела 4.2 | Всего листов раздела 4.2: 7 | Всего разделов: 8 | Всего листов выписки: 29 |
|----------------------|-----------------------------|-------------------|--------------------------|

03.10.2024г. № КУВИ-001/2024-245107470

Кадастровый номер: 14:19:209001:430

| 1  | 2         | 3          | 4 | 5 |
|----|-----------|------------|---|---|
| 25 | 370892.41 | 4301096.65 | - | - |
| 26 | 370856.93 | 4301050.43 | - | - |
| 27 | 370820.92 | 4301004.69 | - | - |
| 28 | 370791.22 | 4300959.88 | - | - |
| 29 | 370775.66 | 4300934.47 | - | - |
| 30 | 370757.74 | 4300911.79 | - | - |
| 31 | 370729.1  | 4300881.07 | - | - |
| 32 | 370733.28 | 4300854.93 | - | - |
| 33 | 370758.86 | 4300831.38 | - | - |
| 34 | 370706.27 | 4300765.39 | - | - |
| 35 | 370674.08 | 4300745.08 | - | - |
| 36 | 370646.81 | 4300697.91 | - | - |
| 37 | 370627.85 | 4300661.58 | - | - |
| 38 | 370623.87 | 4300664.95 | - | - |
| 39 | 370614.23 | 4300632.61 | - | - |
| 40 | 370594.07 | 4300599.71 | - | - |
| 41 | 370580.16 | 4300579.39 | - | - |
| 42 | 370583.4  | 4300577.12 | - | - |
| 43 | 370537.59 | 4300524.03 | - | - |
| 44 | 370520.11 | 4300504.27 | - | - |
| 45 | 370503.4  | 4300483.34 | - | - |
| 1  | 370522.73 | 4300485.82 | - | - |
| 1  | 370874.58 | 4300825.56 | - | - |
| 2  | 370879.23 | 4300822.3  | - | - |
| 3  | 370876.85 | 4300818.96 | - | - |
| 4  | 370872.07 | 4300822.11 | - | - |
| 1  | 370874.58 | 4300825.56 | - | - |
| 1  | 370981.32 | 4300853.95 | - | - |
| 2  | 370984.6  | 4300851.07 | - | - |



ДОКУМЕНТ ПОДПИСАН  
ЭЛЕКТРОННОЙ ПОДПИСЬЮ

Сертификат: 009F0BDC181A023B64597F1E2579BEFB50

Владелец: ФЕДЕРАЛЬНАЯ СЛУЖБА ГОСУДАРСТВЕННОЙ

РЕГИСТРАЦИИ, КАДАСТРА И КАРТОГРАФИИ

Действителен: с 02.08.2024 по 26.10.2025

полное наименование должности

инициалы, фамилия

| Земельный участок                      |           |                             |                  |                   |
|--|-----------|-----------------------------|------------------|-------------------|
| вид объекта недвижимости               |           |                             |                  |                   |
| Лист № 7 раздела 4.2                   |           | Всего листов раздела 4.2: 7 |                  | Всего разделов: 8 |
| Всего листов выписки: 29               |           |                             |                  |                   |
| 03.10.2024г. № КУВИ-001/2024-245107470 |           |                             |                  |                   |
| Кадастровый номер:                     |           |                             | 14:19:209001:430 |                   |
| 1                                      | 2         | 3                           | 4                | 5                 |
| 3                                      | 370980.48 | 4300846.16                  | -                | -                 |
| 4                                      | 370977.31 | 4300849.19                  | -                | -                 |
| 1                                      | 370981.32 | 4300853.95                  | -                | -                 |
| 1                                      | 370877.38 | 4300817.46                  | -                | -                 |
| 2                                      | 370881.54 | 4300814.49                  | -                | -                 |
| 3                                      | 370880.35 | 4300812.82                  | -                | -                 |
| 4                                      | 370876.19 | 4300815.79                  | -                | -                 |
| 1                                      | 370877.38 | 4300817.46                  | -                | -                 |
| 1                                      | 370896.55 | 4300802.89                  | -                | -                 |
| 2                                      | 370898.59 | 4300802.91                  | -                | -                 |
| 3                                      | 370898.6  | 4300800.87                  | -                | -                 |
| 4                                      | 370896.56 | 4300800.85                  | -                | -                 |
| 1                                      | 370896.55 | 4300802.89                  | -                | -                 |
| 1                                      | 370926.58 | 4300787.08                  | -                | -                 |
| 2                                      | 370928.3  | 4300785.99                  | -                | -                 |
| 3                                      | 370925.29 | 4300781.22                  | -                | -                 |
| 4                                      | 370923.56 | 4300782.31                  | -                | -                 |
| 1                                      | 370926.58 | 4300787.08                  | -                | -                 |
| 1                                      | 370986.65 | 4300857.26                  | -                | -                 |
| 2                                      | 370991.08 | 4300854.77                  | -                | -                 |
| 3                                      | 370990.07 | 4300852.98                  | -                | -                 |
| 4                                      | 370985.64 | 4300855.47                  | -                | -                 |
| 1                                      | 370986.65 | 4300857.26                  | -                | -                 |



ДОКУМЕНТ ПОДПИСАН  
ЭЛЕКТРОННОЙ ПОДПИСЬЮ

Сертификат: 009F0BDC181A023B64597F1E2579BEFB50

Владелец: ФЕДЕРАЛЬНАЯ СЛУЖБА ГОСУДАРСТВЕННОЙ  
РЕГИСТРАЦИИ, КАДАСТРА И КАРТОГРАФИИ  
Действителен: с 02.08.2024 по 26.10.2025

полное наименование должности

инициалы, фамилия